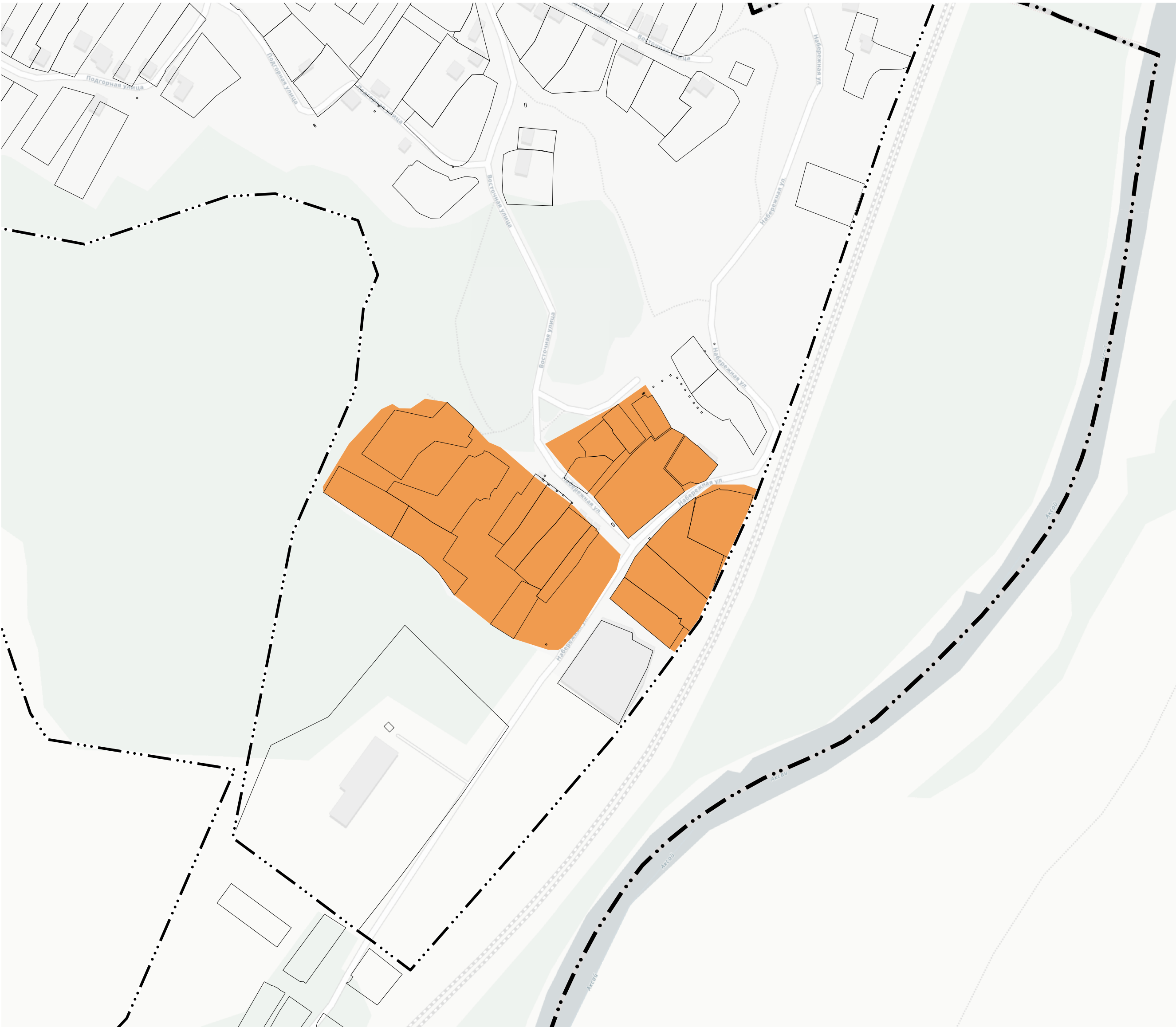
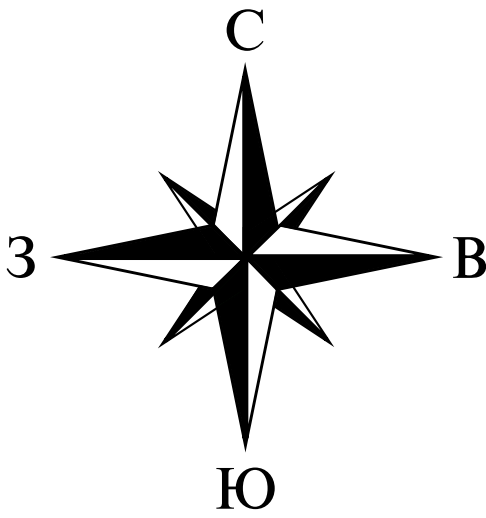


ПРОЕКТ О ВНЕСЕНИИ ИЗМЕНЕНИЙ В ПРАВИЛА ЗЕМЛЕПОЛЬЗОВАНИЯ И ЗАСТРОЙКИ МИШКИНСКОГО СЕЛЬСКОГО ПОСЕЛЕНИЯ АКСАЙСКОГО РАЙОНА РОСТОВСКОЙ ОБЛАСТИ

Карта территорий, в границах которых предусматриваются требования к архитектурно-градостроительному облику объектов капитального строительства



УСЛОВНЫЕ ОБОЗНАЧЕНИЯ

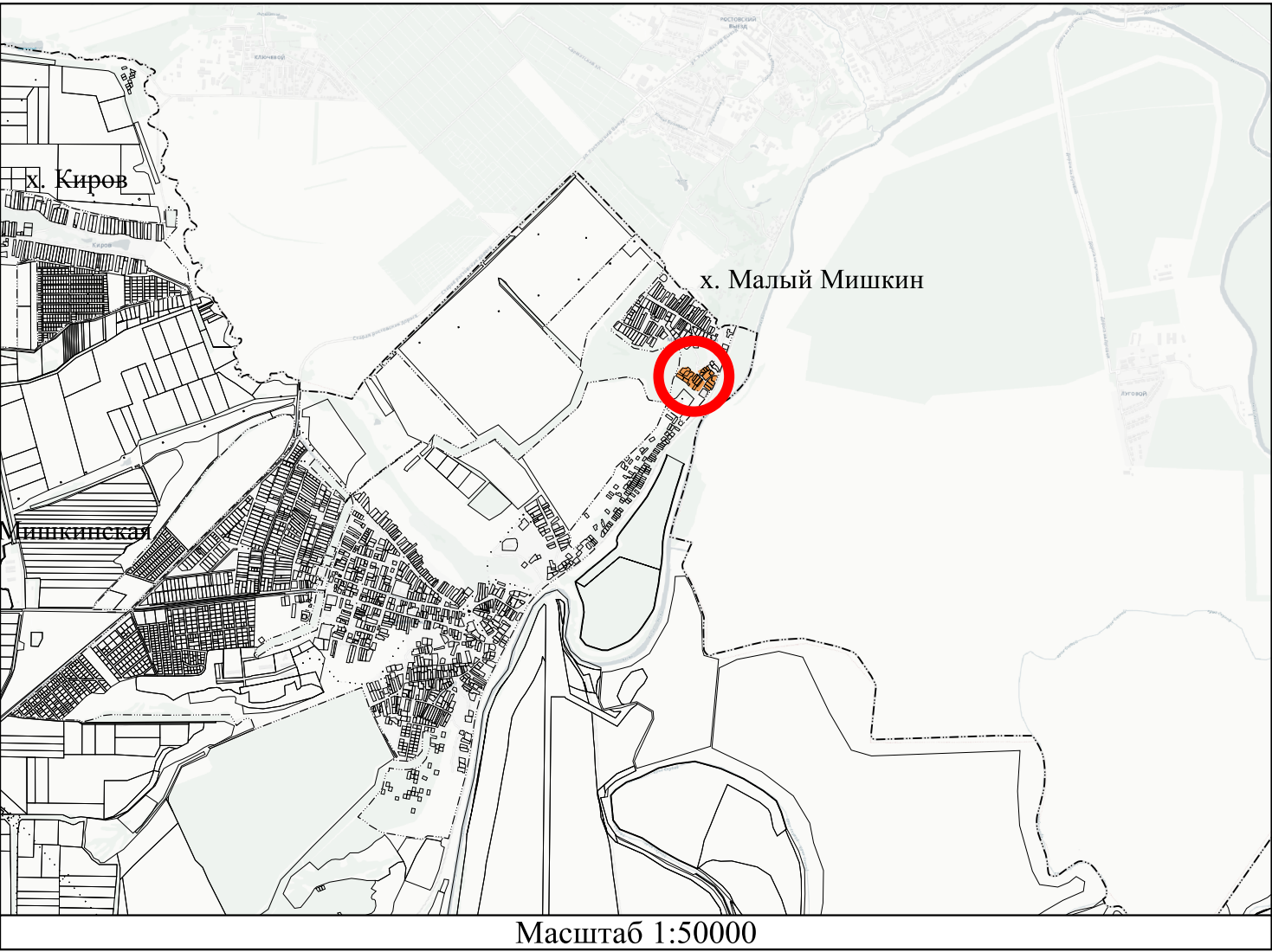
Границы единиц административно-территориального деления

Граница сельского поселения

Граница населенного пункта

Иные территории

Территории, в границах которых предусматриваются требования к архитектурно-градостроительному облику объектов капитального строительства



					П-01-24/07			
					Проект о внесении изменений в правила землепользования и застройки Мишкинского сельского поселения Аксайского района Ростовской области	Масштаб	Лист	Листов
Изм.	Лист	№ докум.	Подпись	Дата		1:2500		1
Разраб.		Гевало И.А.		04.24				
Пров.		Войнова Т.Г.		04.24				
					Карта территорий, в границах которых предусматриваются требования к архитектурно-градостроительному облику объектов капитального строительства	ООО "Архитектура и градостроительство"		